



Städteranking City Ranking: Rostock im nationalen Vergleich

Im Städteranking 2009 der Initiative Neue Soziale Marktwirtschaft in der Wirtschaftswoche belegt Rostock im Vergleich mit 50 deutschen Städten Platz 7 im Dynamik-Ranking. National city ranking 2009 of INSM in business magazine Wirtschaftswoche: Rostock ranks nb. 7 (out of 50) www.insm-wiwo-staedteranking.de.

Statistisches Statistics

Bevölkerung Population

Stand Year	insgesamt general	männlich male	weiblich female	Zuzüge Moved to
31.12.2006	199.868	98.019	101.849	9.928
31.12.2007	200.413	98.368	102.045	10.813
31.12.2008	201.096	98.771	102.325	11.166

Bevölkerungsdichte Population Density

1.108 Einwohner Inhabitants/km²

Fläche gesamt Total Area

181,03 km²

Räumliche Bevölkerungsbewegung Population Migration

Zuzüge Moved to	Fortzüge Moved away	Wanderungssaldo Migration
11.266	10.339	+ 683

Arbeitslose gesamt Unemployed (30.11.2009)

13.130

Arbeitslosenquote Rate of Unemployment (30.11.2009)

12,9 %



Soziales Social Services

Kinderbetreuung Child Care (2009)

Kindertagesstätten *Nursery* 76

Schulbildung Education (2009)

Grundschulen *Primary Schools* 18

Grundschulen mit Orientierungsstufe *Primary Schools (2)* 1

Regionale Schulen *Regional Schools* 5

Gesamtschulen *Comprehensive Schools* 9

Gymnasien *Grammar Schools* 7

Abendgymnasien *Evening Grammar Schools* 1

Förderschulen *Special Schools* 9

Schulen gesamt Total Schools 50

Berufliche Schulen *Vocational Schools* 13

Umwelt Environment

Luftgütedaten Air Contents in $\mu\text{g}/\text{m}^3$	Jahresmittelwerte Annual Average 2009	Grenzwerte Limits
Schwefeldioxid Sulfor Dioxides	2,00	20,00
Stickstoffdioxid Nitrogen Dioxides	25,00	40,00 (ab 2010)
Stickstoffoxide Nitrogen oxides	18,00	30,00
Feinstaub Particular Matter	20,00	40,00
Benzol Benzene	0,70	5,00 (ab 2010)

Politik Politics

Oberbürgermeister Lord Mayor: **Roland Methling, FÜR Rostock**

Dirketwahl Direct polling: 27.02.2005

Wahlbeteiligung Polling: 42,7%

Ernannt Appointed: 06.04.2005

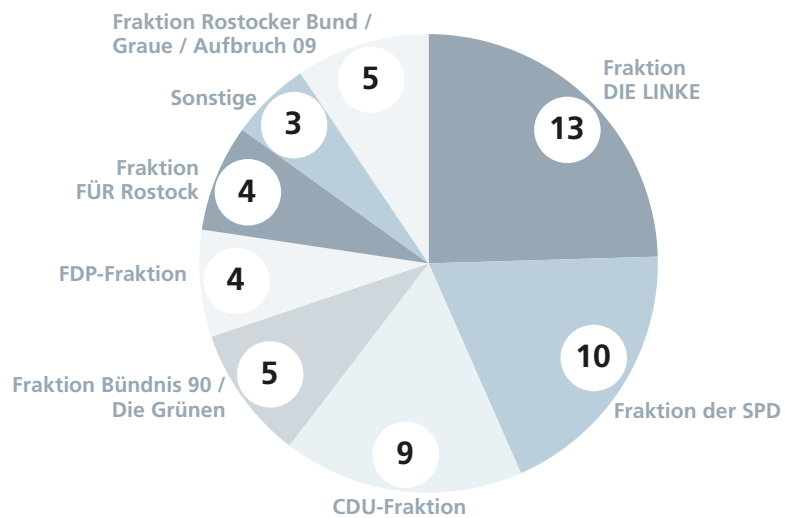
Bürgerschaft Citizens:

Kommunalwahl Local Election: 07.06.2009

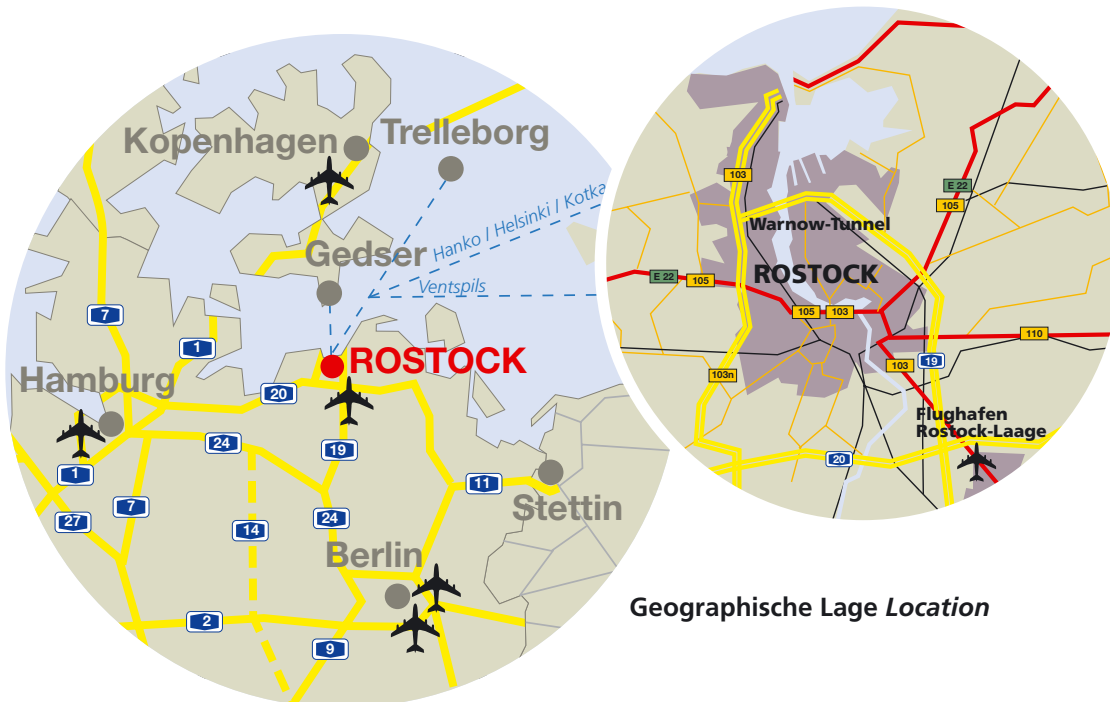
Wahlbeteiligung Polling: 43,6%

Sitzverteilung in der Bürgerschaft

Proportional Representation:



Lage / Infrastruktur Location / Infrastructure



Geographische Lage Location

Nördliche Breite 54°06'4''

Östliche Länge 12°08'4''

Entfernungen / Straßenverbindungen Distances / By Road

Berlin (2 h)

Hamburg (1,5 h)

Flughafen Airport Rostock-Laage

Daten Data 2008

Passagierzahlen gesamt Total Passengers	175.392
Flüge Flights	8.841
Direktflüge Deutschland Scheduled Flights	Köln Cologne, München Munich, Stuttgart
Direktflüge international Scheduled international Flights	Palma de Mallorca, Monastir, Rhodos, Izmir, Antalya, Burgas, Varna , Zürich

Schiene Railways

ICE Verbindungen Connections via ICE

Berlin	2h, 10 min.
Leipzig	3h, 33 min.
München	8h, 11 min.
Hamburg	2h, 11 min.

Schifffahrt Shipping

Umschlagdaten Handling Data 2007, 2008 in Mio. t

	2007	2008
Flüssiggüter Liquid cargo	3,9	4,7
Schüttgüter Bulk cargo	5,1	5,9
Stückgüter General cargo	1,1	0,6
Fährgüter Ferry cargo	15,1	13,7
RoRo Güter RoRo	1,3	2,3
Total	26,5	27,2

Fährverbindungen Ferry Connections 2007, 2008

Passagierverbindungen Passenger Routes

Gedser Dänemark Denmark	1h, 45 min.
Trelleborg Schweden Sweden	5h, 45 min.
Helsinki Finnland Finland	24h
Ventpils Lettland Latvia	26h

Frachtverbindungen Freight Connections

Finnland	Rauma, Turko, Hanko, Hamina
Norwegen	Oslo, Bergen u.a.
Großbritannien	Hull
USA	Baltimore, Jacksonville u.a.

Fährpassagiere Ferry Passengers

2006	2.300.000
2007	2.400.000
2008	2.400.000

Fähr-Güterumschlag Ferry Traffic in Mio. t

2006	13,9
2007	15,1
2008	13,7

Kreuzfahrtdaten Cruise Data 2007, 2008

Kreuzfahrtpassagiere Cruise Passengers

2006	175.136
2007	115.000
2008	171.500

Anläufe Cruise Stops

2006	138
2007	92
2008	116

Wirtschaft Business

Anzahl der Unternehmen Number of Companies

Branchen Business Sectors	Bad Doberan	Güstrow	Rostock	gesamt total
Land- und Forstwirtschaft, Fischerei Agriculture, Forestry and Fishing	150	156	59	634
Industrie Industry	430	334	364	1.739
Baugewerbe Construction Industry	386	223	351	1.423
Handel Trade	2.231	1.611	3.189	11.229
Gastgewerbe Hotel and Catering	623	360	861	4.038
Verkehr, Nachrichtenwesen Traffic, News	411	312	763	2.244
Kredit- und Versicherungsgewerbe Finance, Leasing and Business Sevices	487	312	945	2.596
Dienstleistungen Services	2.768	1.500	5.241	13.762
Sonstiges Others	1	1	1	4
Gesamt Totals	7.478	4.809	11.774	37.714

Steueraufwendungen im Städtevergleich Taxes raised in Comparison

Stadt Business Sectors City	Hebesatz der Gewerbesteuer in % Multiplier Trade Tax in %	Hebesatz der Grundsteuer in % Multiplier Real Property Tax in %	
		A	B
Rostock	450	300	450
Kiel	430	350	450
Hamburg	470	225	540
Berlin	410	150	810
Dresden	450	280	635
Leipzig	460	350	500
Frankfurt a.M.	460	175	460

Arbeitskräfte / Branchen Employment and Sectors

Sozialversicherungspflichtig Beschäftigte Number of Employed Obligated to pay Social Security Contributions 2008

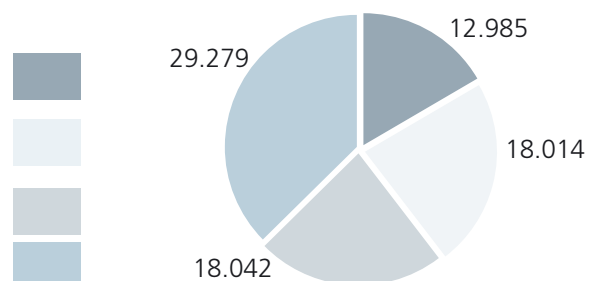
insgesamt Total: 78.031

Produzierendes Gewerbe Industries

Finanzierung, Vermietung und Unternehmensdienstleistungen
Finance, Leasing and Business Services

Handel, Gastgewerbe und Verkehr Retail, Hotel and Catering

Öffentliche und Private Dienstleistungen Public and Private Services



Bruttowertschöpfung zu Herstellungspreisen Gross Value Added 2008

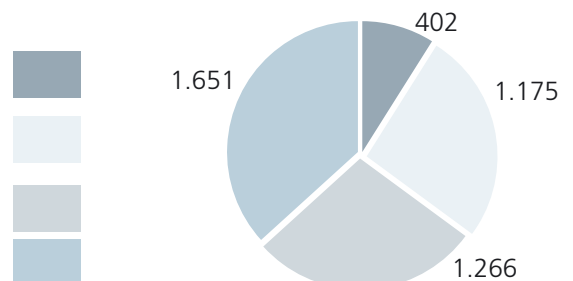
insgesamt Total: 4.802

Produzierendes Gewerbe Industries

Finanzierung, Vermietung und Unternehmensdienstleistungen
Finance, Leasing and Business Services

Handel, Gastgewerbe und Verkehr Retail, Hotel and Catering


Öffentliche und Private Dienstleistungen Public and Private Services



Wirtschaftszweige Business Sectors



Life Sciences



Maritime Industries



IT & Services



Aerospace Industries



Logistics



Wind Energy



Gewerbestandorte Commercial and Industrial Sites



1. See Port Rostock
2. Cargo Transportation Centre
3. Industrial Site Dockside East
4. Industrial Site Northern Goorsdorfer Straße
5. Industrial Site Brückenweg
6. Industrial Site Petersdorfer Straße
7. Industrial Site Gehlsdorf
8. Industrial Site Brinckmannsdorf
9. Industrial Site Kassebohm
10. Industrial Site East Harbour
11. Industrial Site Petridamm
12. Business and Industrial Site Erich Schlesinger Straße
13. Industrial Site Nobelstraße
14. Industrial Site Tannenweg
15. Industrial Site Former Neptune Shipyard
16. Business and Industrial Site Bramow
17. Cargo and Fishery Port Rostock
18. Business and Industrial Site Marienehe
19. Industrial Site Schutow - Old Exhibition Centre
20. Industrial Site Hansetor
21. Industrial Site Alt Schutow
22. Industrial Areas Evershagen South
23. Industrial Site St. Petersburger Straße
24. Exhibition Centres
25. Maritime Trade and Industrial Site Groß Klein
26. Industrial Site Aker Warnow Shipyards
27. Industrial Site Rostock-Mönchhagen

Fakultäten Faculties

Agrar- und Umweltwissenschaftliche Fakultät Faculty for Agriculture and Environment

Fakultät für Informatik und Elektrotechnik Faculty for Informatics and Electrical Engineering

Fakultät für Maschinenbau und Schiffstechnik Faculty for Mechanical Engineering and Ship Engineering

Juristische Fakultät Faculty of Law

Mathematisch Naturwissenschaftliche Fakultät Faculty for Mathematics and Natural Sciences

Medizinische Fakultät Faculty of Medicine

Philosophische Fakultät Faculty of Philosophy

Theologische Fakultät Faculty of Theology

Wirtschafts- und Sozialwissenschaftliche Fakultät Faculty of Business and Social Sciences

Studierende Students	2006:	2007:	2008/2009:
	14.076	14.119	14.705

Die 3 Profillinien der Universität Rostock Profile-Lines of the University of Rostock:
„Science of Life, Light and Matter“, „Maritime Systems“ and „Aging Sciences“.

Hochschulen Colleges

HMT – Hochschule für Musik und Theater HMT – Colleges of Music and Theatre

Fachbereich Seefahrt Warnemünde, Hochschule Wismar Faculty for Navigation

Bachelor of Sciences (BSc.) für Nautik, Schiffsbetriebstechnik und weitere Navigation, ship operation technology and other

Anzahl der Studierenden Number of Students **2008/2009:** 383

Absolventen Graduates **2008:** 116

Forschungsinstitute R&D Institutes

Institut für Ostseeforschung Warnemünde Institute for Baltic Sea Research, Warnemünde

Fraunhofer-Institut für Graphische Datenverarbeitung Fraunhofer Institute for Graphic Processing

Fraunhofer-Institut für Produktionstechnik und Automatisierung Stuttgart (IPA), Projektgruppe Rostock
Fraunhofer Institute for Production Technology and Automation Stuttgart (IPA), Project Group Rostock

Max-Planck-Institut für demographische Forschung Max-Planck-Institute for Demographic Research

Leibniz-Institut für Katalyseforschung Leibniz Institute for Catalysis at the Rostock University

Steinbeis Transferzentrum Steinbeis Transfer Centre

Messestandort Trade Fair Location

Hanse Messe Rostock: Eröffnung mit der Messe „Baltic Tourist Fair – Tourismus im Ostseeraum“ im April 2002

2008: **15 Messen** Fairs; **2 236 Aussteller** Exhibitors; **199 600 Besucher** Visitors

Messen Aktuell (Auszug) Current Fairs (Extract): Baltic Future, RoBau, VitaAktiMed, GastRo , Jobfactory



Herausgeber: Gesellschaft für Wirtschafts- und Technologieförderung Rostock mbH
verantwortlich für den Inhalt: Christian Weiß, Geschäftsführer
Konzept / Layout: Jütte Werbeagentur GmbH